






Legenda






 Granica Brudzeńskiego Parku Krajobrazowego

Strefy działań ochronnych





Strefy utrzymania istniejącego sposobu użytkowania terenu (ochrona stabilizująca - BS)

-  BS_1 - strefy zachowania tradycyjnego krajobrazu rolniczego i innych terenów otwartych
-  BS_2 - strefy zachowania krajobrazu leśnego
-  BS_3 - strefy zachowania wód powierzchniowych, obszarów podmokłych i stref źródliskowych
-  BS_4 - strefy zachowania tradycyjnego układu zabudowy
-  BS_5 - strefy zachowania założeń parkowych, cmentarnych i innych terenów zieleni

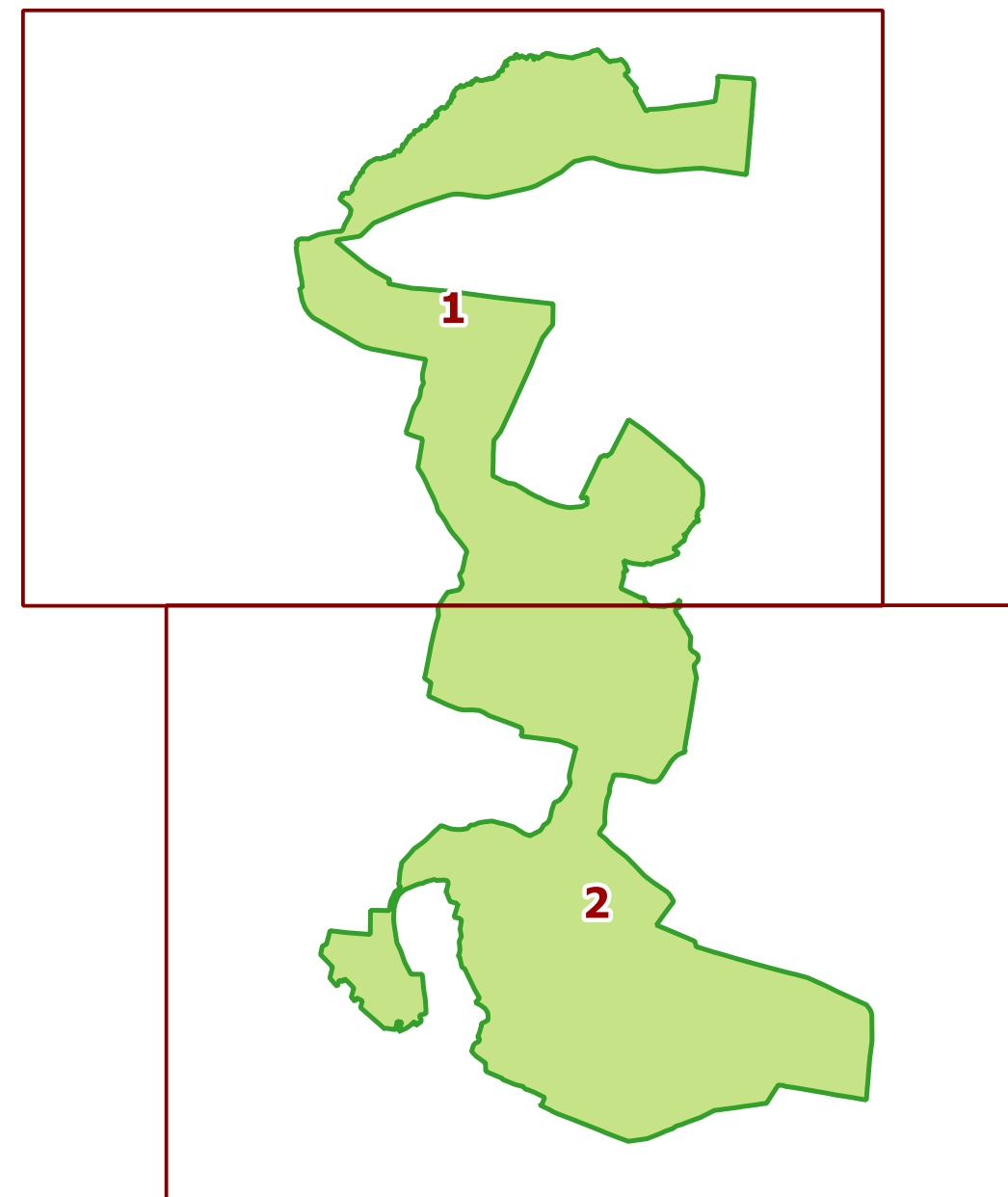
Strefy i miejsca zmiany istniejącego stanu środowiska przyrodniczego lub kulturowego poprzez wywołanie ukierunkowanych procesów (ochrona kreatywna - BK)

-  BK_1 - strefy przeciwdziałania zmniejszeniu i fragmentacji terenów otwartych, w tym łąkowych, torfowiskowych i murawowych, w wyniku samoistnej sukcesji lasu lub celowego zalesiania
-  BK_2 - strefy modyfikacji gospodarki leśnej
-  BK_3 - strefy i miejsca poprawy stosunków wodnych
-  BK_4 - strefy dopuszczalnego zainwestowania (obszary zainwestowane lub wskazane do zainwestowania)
-  BK_5 - inne strefy i miejsca aktywnych działań ochronnych

Obszary i obiekty objęte rekomendacjami Planu ochrony

-  C_1 - strefy ochrony krajobrazów w obrębie krajobrazów o cechach priorytetowych do uwzględnienia w ramach audytów krajobrazowych
-  C_2 - obiekty lub obszary o najwyższych wartościach przyrodniczo-krajobrazowych, zasługujące na objęcie dodatkową formą ochrony prawnej (pkt)
-  C_2 - obiekty lub obszary o najwyższych wartościach przyrodniczo-krajobrazowych, zasługujące na objęcie dodatkową formą ochrony prawnej
-  Infrastruktura drogowa

Podział arkuszowy map



0 1 2 3 4 km

Informacje dodatkowe:

Do lokalizacji zagospodarowania turystycznego, rekreacyjnego i edukacyjnego udostępnia się cały obszar Parku, z uwzględnieniem obowiązujących w tym zakresie przepisów odrębnych.

Projektowane formy ochrony przyrody oznaczono jako strefy C_2.

W granicach Parku nie wskazuje się gruntów przeznaczonych do zalesiania. Jako grunty, które nie powinny zostać zalesione wskazuje się w szczególności strefy BS_1 i BK_1.

Chronione przed zabudową powinny być w szczególności strefy BS_1 i BK_1, BS_2 i BK_2 oraz BS_3 i BK_3, z uwzględnieniem obowiązujących w tym zakresie przepisów odrębnych.

Przed lokalizacją elementów niekorzystnie wpływających na krajobraz powinny być w szczególności chronione strefy C_1.